

## Provincia di Pavia
















**STUDIO GEOLOGICO  
DEL TERRITORIO COMUNALE**  
L.R. n°12 del 11-03-2005  
D.G.R. 9/2616 del 30-1-2010



| NORD |      | 1:5.000   |         | APRILE 2013 |  |
|------|------|-----------|---------|-------------|--|
| n.   | Dato | Revisione | Disegno | Controlli   |  |
|      |      |           |         |             |  |
|      |      |           |         |             |  |
|      |      |           |         |             |  |

**Felice SACCHI - Geologo**  
Via Molino 54/A - 27010 San Zenone Po (PV)  
Tel: 0382 79326 - E-mail: ghesos-1@libero.it  
Ordine dei Geologi della Lombardia n.367



- |   |   |
|---|---|
|  | CONFINI COMUNALE  |
|  | AREA SOTTOPOSTA A INQUISIZIONE AMBIENTALE   |
|  | ALTRO TIPO DI SCARICO   |
|  | SCARICO DI ACQUE DI PRIMA PIOGGIA E DI LAVAGGIO DELLE AREE ESTERNE  |
|  | POZZO DA USO POTABILE E IL CERCHIO ROSSO RAPPRESENTA L'AREA DI TUTELA ASSOLUTA A SALVAGUARDIA DELLA CAPTAZIONE (RACCOM. DI 10 m)    |
|  | AREE DI RISPETTO A CATEGORIA DI RIFIUTI E CAPTAZIONE POTABILE INDIVIDUALI/COM. IL CERCHIO GIALLO/ROSSO ED AVVENTE RACCOM. DI 300 m  |
|  | PUNTI D'INGRESSO ED USCITA DEI CORSI D'ACQUA DAL TERRITORIO COMUNALE  |
|  | TRATTO DI CORSO D'ACQUA TOPOGRAFICO   |
|  | CORSI D'ACQUA NON DEMANDATI PER I QUALI VALGONO LE DISPOSIZIONI DEGLI ARTT. 501, 502, 503 DELL'ICC.                                 |
|  | FASCIA DI RISPETTO DEI CORSI D'ACQUA DEL RETICOLO IDROICO MINORE DI COMPETENZA COMUNALE, AMPIEZZA 4 METRI                           |
|  | FASCIA DI RISPETTO DEI CORSI D'ACQUA DEL RETICOLO IDROICO MINORE DI COMPETENZA COMUNALE, AMPIEZZA 4 METRI                           |
|  | CORSI D'ACQUA DEL RETICOLO IDROICO MINORE DI COMPETENZA COMUNALE, PER TUTI I CORSI D'ACQUA ALL'INTERNO LE DISPOSIZIONI DEL R.D. 523 |
|  | FASCIA DI RISPETTO DEI CORSI D'ACQUA DEL RETICOLO IDROICO PRINCIPALE DI COMPETENZA DELLA REGIONE/ARL, LARGHEZZA 10 METRI            |
|  | FASCIA DI RISPETTO DEI CORSI D'ACQUA DEL RETICOLO IDROICO PRINCIPALE DI COMPETENZA DELLA REGIONE/ARL, LARGHEZZA 10 METRI            |
|  | CORSI D'ACQUA DEL RETICOLO IDROICO PRINCIPALE DI COMPETENZA DELLA REGIONE/ARL, LARGHEZZA 10 METRI                                   |

